















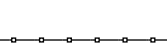

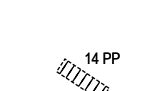





PIIRUSTUSMERKINNÄT

-  15.7 Nykyisen maanpinnan likimääräinen korkeusasema
-  5.0 % Uuden kulkureitin likimääräinen pituuskaltevuus
-  Poistettava kulkureitti
-  Ajourata, asfaltti
-  Kevyen liikenteen väylä, asfaltti
-  Polkupyörien pysäköinti, kiveys / kivituhka
-  Kiveys, betonikivi / luonnonkivi
-  Siitakeilat, kiviheitoke / kenttäkiveys
-  Kevyen liikenteen reitti, kivituhka
-  Kuntorata, sora
-  Vihervalue, nurmi / niitty
-  Istutusalue, pensaat / perennat
-  Puuryhmä / metsä
-  Nykyinen puu
-  istutettava lehtipuu
-  Aita
-  Suojakaide
-  Tukimuri
-  Polkupyörätelineet
-  SP6 Kuntoiluvälineet / suorituspaikan numero erillisessä laitevalikoimasuunnitelmassa
-  3 Frisbeegolf-väylä ja väylännumero
-  Latu

PESAPALLOSTADIONIN ALUEEN TOTEUTUS AIKAISEMMAN SUUNNITELMAN MUKAAN

MAAVALLIA LEIKATAAN JA MADALLETAAN UUDEN LIITTYMÄN JA KUNTORADAN RISTEYKSEN ALUEELLA NÄKEMIEN AVARTAMISEKSI JA KULKUYHTEYDEN PITUUSKALTEVUUDEN LOIVENTAMISEKSI

NYKYINEN TEKONURMI UUSITTAAN

LEIKKIPUISTO SANEERATAAN PINNAT JA VÄLINEET UUSITTAAN LEIKKIVÄLINEITÄ VOIDAAN YHDISTELLÄ LIIKENNEPUISTON TOIMINTOIHIN

NYKYINEN LIIKENNEPUISTO SANEERATAAN PUUSTOON TUODAAN JULKISEN- JA KEVYEN LIIKENTEEN ELEMENTTEJÄ (esim. PYÖRÄKAISTA, ASEMALAITURI, PYSÄKKEJÄ) LEIKKIPUISTON VÄLINEITÄ VOIDAAN YHDISTELLÄ LIIKENNEPUISTON TOIMINTOIHIN (esim. LIIKENNEAIHEISET JOUSIKEINUT, JUNATAI LINJA-AUTO -LEIKKIVÄLINEET) LIIKENNEPUUSTOON LISÄTÄÄN LIIKENNEVALOT

SKEITTRAMPIT JA TELINEET UUSITTAAN MAALUISKAA PYRITÄÄN HYÖDYNTÄMÄÄN KORKEUSEROJEN LUOMISESSA

KENTÄN TASAUSTA NOSTETAAN n. 1 m JA KUIVATUSTA PARANNETAAN

Kaup.osa/Kylä	Kortteli/Tila	Tontti/Rno	Viranomaisen merkintöjä
Pysyvä rakennustunnus			Korkeus- ja koord. järjestelmä
Rakennusomienpide			Piirustuslaji No
Rakennuskohteen nimi ja osoite			Piirustuksen sisältö Mittakaavat Asemapiirustus 1:2000
			
SITOWISE		Vuontie 3 90400 Oulu 020 747 6000 www.sitowise.com	Suunn.ala Työnumero Piir.no Muutos
Piirtäjä	Suunnittelija		Tiedosto .dwg
Tarkastaja	Vast.suun./Hyväksyvä		Päiväys 25.4.2023
			MAS